


**REGIONE AUTONOMA VALLE D'AOSTA**  
**REGION AUTONOME VALLEE D'AOSTE**



**COMUNI DI**  
**CHAMPDEPRAZ – ISSOGNE – VERRRES – ARNAD**

**Committente: Amministrazione comunale di CHAMPDEPRAZ**

**POTENZIAMENTO DELLA RETE IDRICA DI CHAMPDEPRAZ AI  
FINI DEL COLLEGAMENTO CON L'ACQUEDOTTO COMUNALE  
DI ARNAD ED ISSOGNE**


**STUDIO DI IMPATTO AMBIENTALE**

**TAV. 8.1 - CARTA DEI VINCOLI ART. 33 LR 11/1998**

**TECNICI INCARICATI:**

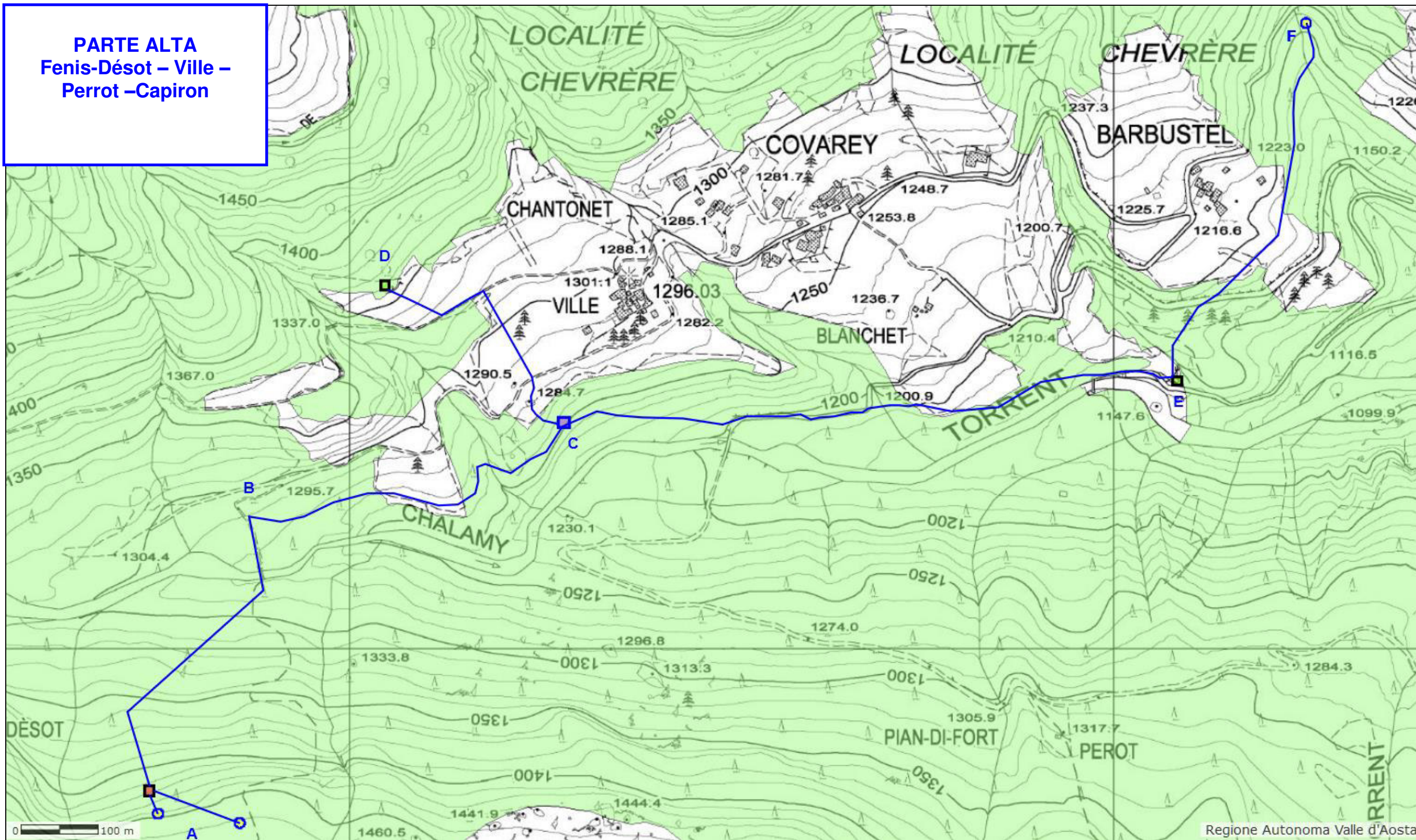
**GEOL. ANDREA GIORGI**

**FOR. LUCA PEZZUOLO**



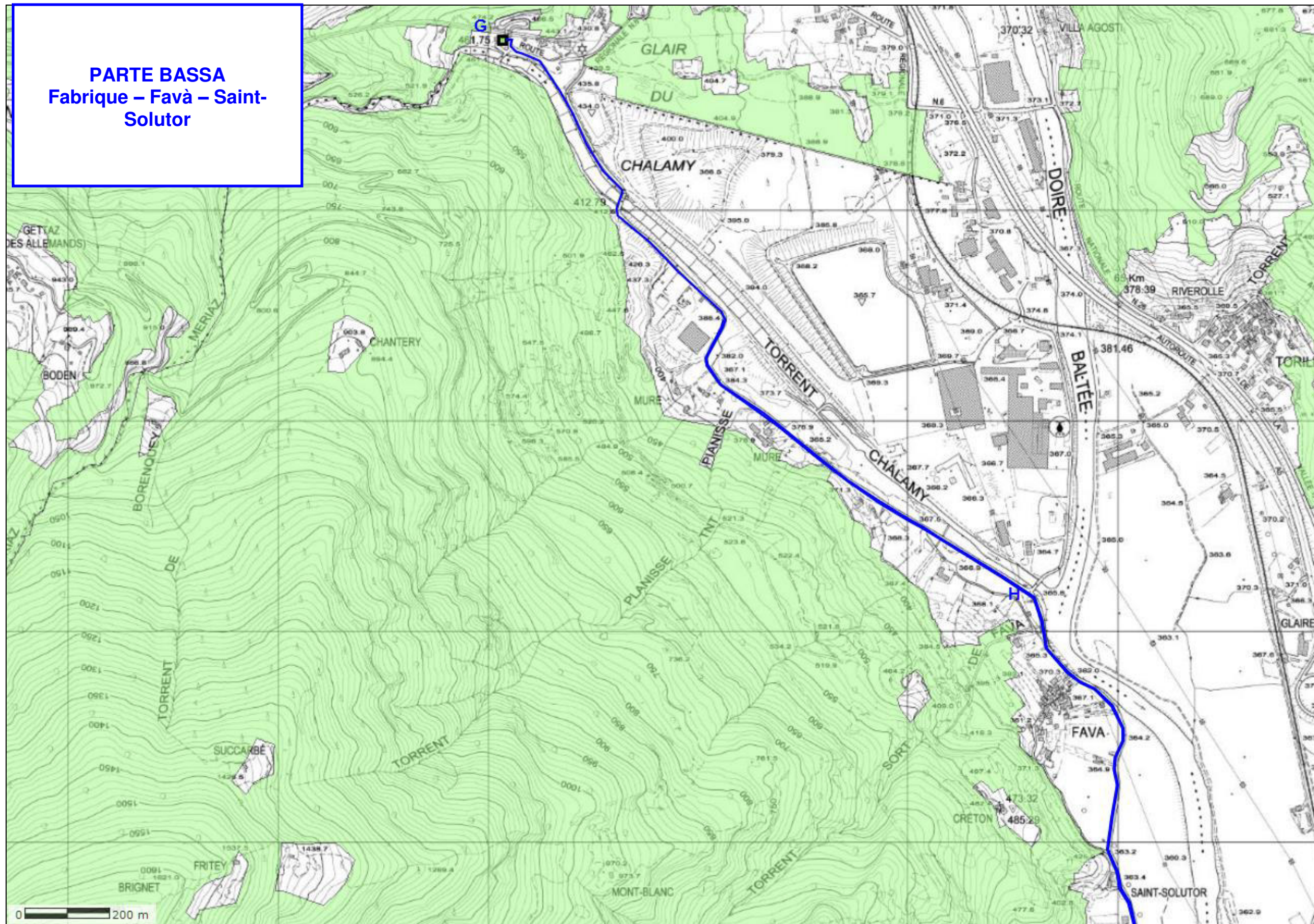


**PARTE ALTA**  
Fenis-Désot – Ville –  
Perrot –Capiron



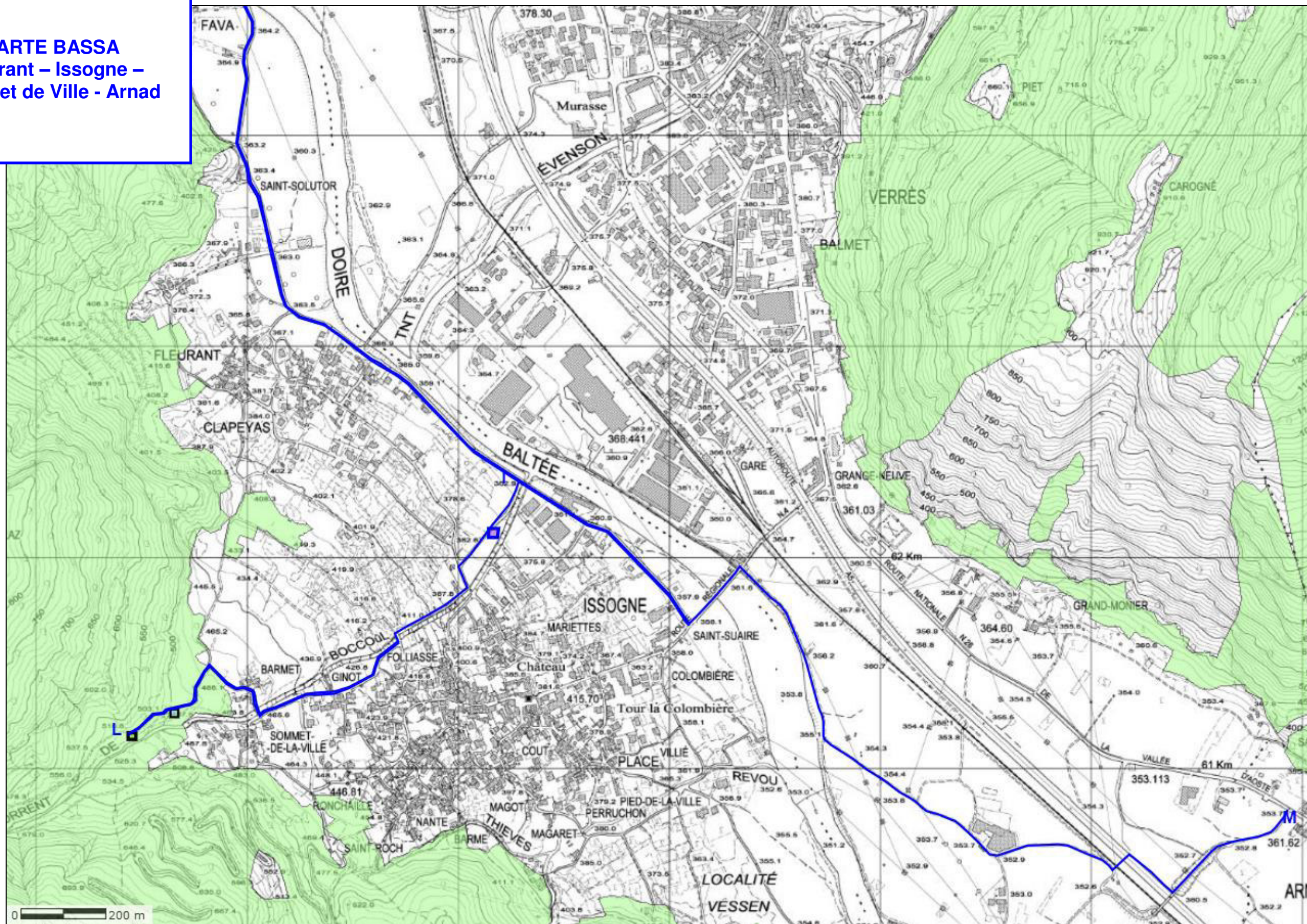


**PARTE BASSA**  
Fabrique – Favà – Saint-Solutor





**PARTE BASSA**  
Fleurant – Issogne –  
Sommet de Ville - Arnad





## **LEGENDA**

### **Ambiti Inedificabili**

#### **Art.33 - Boschi**



**Bosco**



**Bosco distrutto da incendio**



**Tubazioni in progetto**



**Opera di presa sorgenti**



**Vasca di carico**



**Vasca di accumulo di testata**



**Vasca di accumulo esistente**



**Camera di manovra**